Entgleiste Natur - Weichen zurück auf Grün

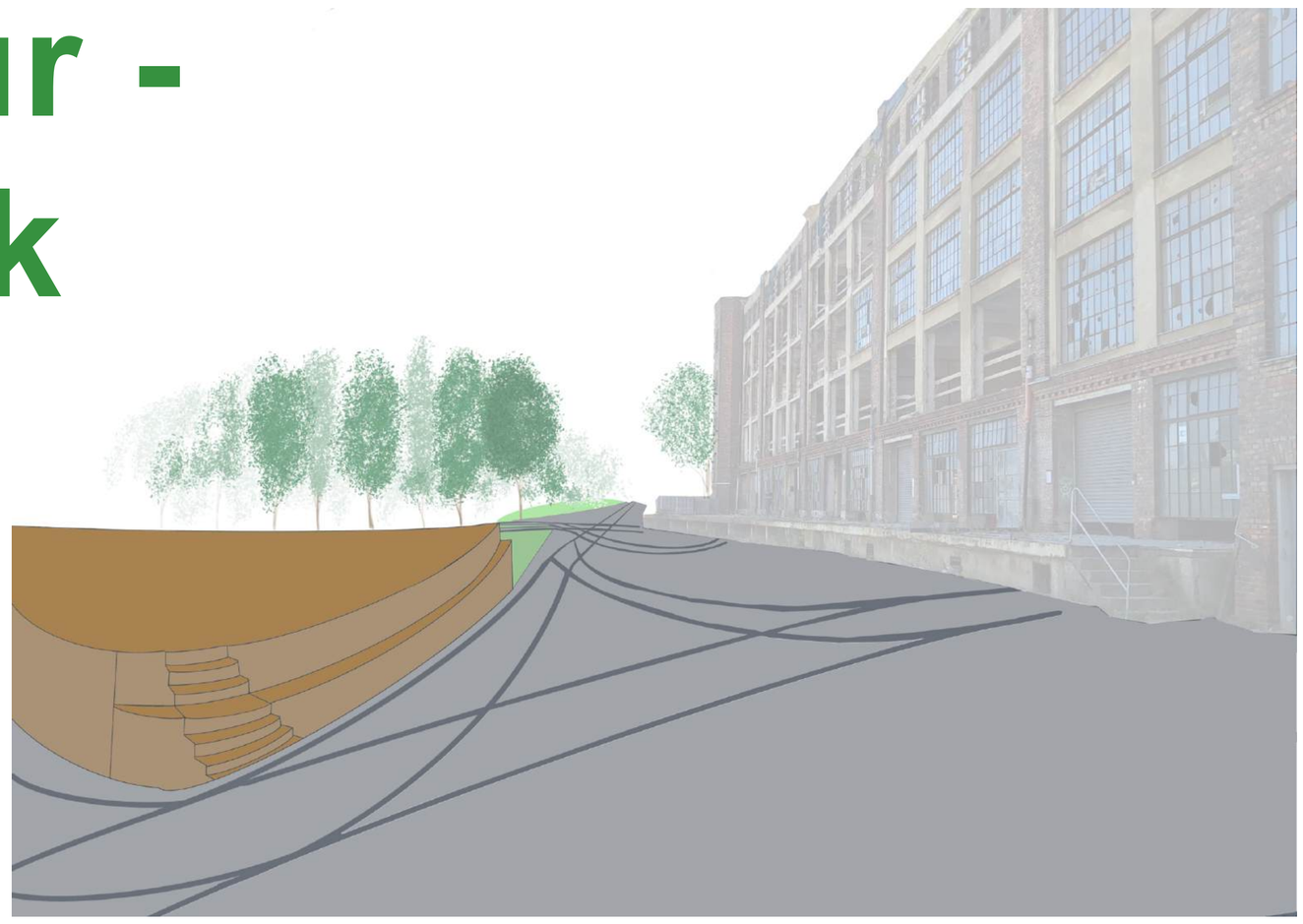

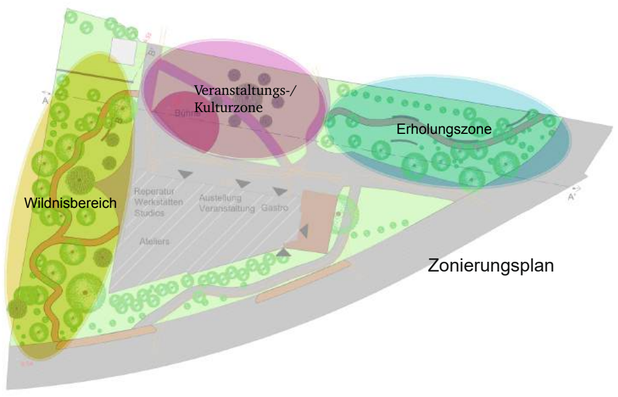

Gestalungselemente:

Trockensteinmauer aus aufgebrochenen Asphalt-Blöcken

wassergebundene Decke

Gleise

https://upload.wikimedia.org/wikipedia/commons/thumb/0/0e/3095San_Manuel%2C_Tarlac_San_Isidro%2C_Rosales_Gravel_Road_33.jpg/800px-3095San_Manuel%2C_Tarlac_San_Isidro%2C_Rosales_Gravel_Road_33.jpg?20191113081804

https://upload.wikimedia.org/wikipedia/commons/thumb/8/87/Bahngleis_Haunstetten.jpg/800px-Bahngleis_Haunstetten.jpg?20100826034307

https://upload.wikimedia.org/wikipedia/commons/thumb/c/c7/Rustic_stone_wall_02_ao_16k_%28Amal_Kumar_via_Poly_Haven%29.png/600px-Rustic_stone_wall_02_ao_16k_%28Amal_Kumar_via_Poly_Haven%29.png?20231026185947

Das Planungsgebiet befindet sich im 21. Wiener Gemeindebezirk Floridsdorf. Die Traktorfabrik war früher sehr bedeutsam und soll deshalb mit der Umgestaltung sowohl das Historische bewahren, als auch für die Menschen ein Aufenthaltsbereich mit Erlebnis werden. Das Planungsgebiet soll Menschen einen Bezug für ein nachhaltigeres Leben darstellen. Vor allem für Familien aus dem Wohnumfeld und Arbeiter*innen aus den benachbarten Betrieben soll dieser Ort Erholung und Erlebnis bieten.

Durch die verschiedenen Zonen sollen verschiedene Ansprüche und Bedürfnisse erfüllt werden. Im Wildnisbereich kann sich die Natur entfalten, der Ausstellungs-/ Kulturbereich bietet den Menschen ein tolles Programm und der Erholungsbereich bietet sich zum Kraft tanken gut an.

Schnitt B - B' M 1:100

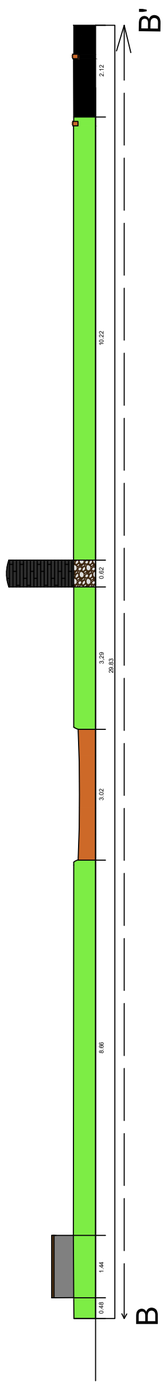

Schnittansicht A - A' M 1:250

ILA

TRAKTOR | 1210 Lena Weber 12214890

Projekt II zu Landschaftsarchitektur | LVNr 852.107 | WS 2024/2025

Institut für Landschaftsarchitektur | Lektorin: Julia Backhausen - Nikolic | Tutorin: Karolina Marvarics

BOKU UNIVERSITY