


Die Wiener Gartenstraße

– ein Fleckerl Garten für alle

Der Weg vom Garten in die Straße



Garten mit verschiedenen Qualitäten und Funktionen



Entwicklung der Struktur aus Zaunelement

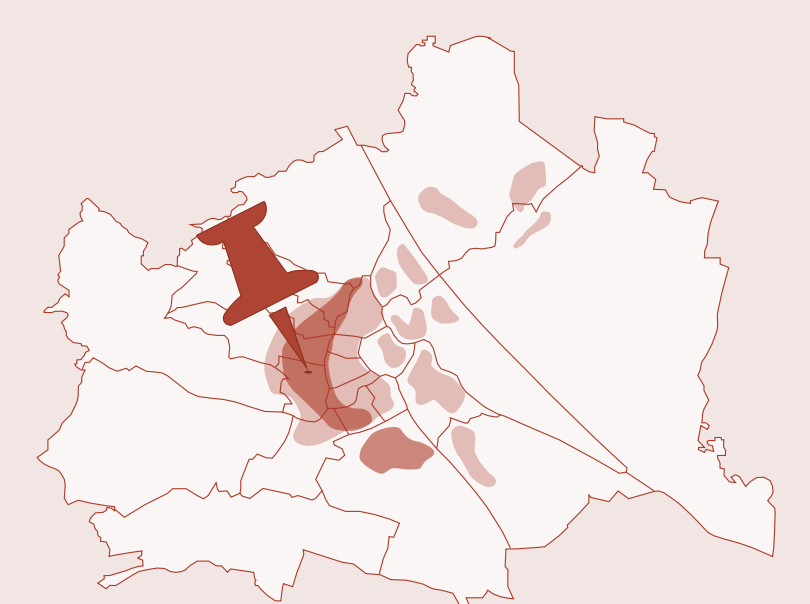


Gartenstraße mit Qualitäten und Funktionen eines Gartens



Perspektive – Blick von Alligasse

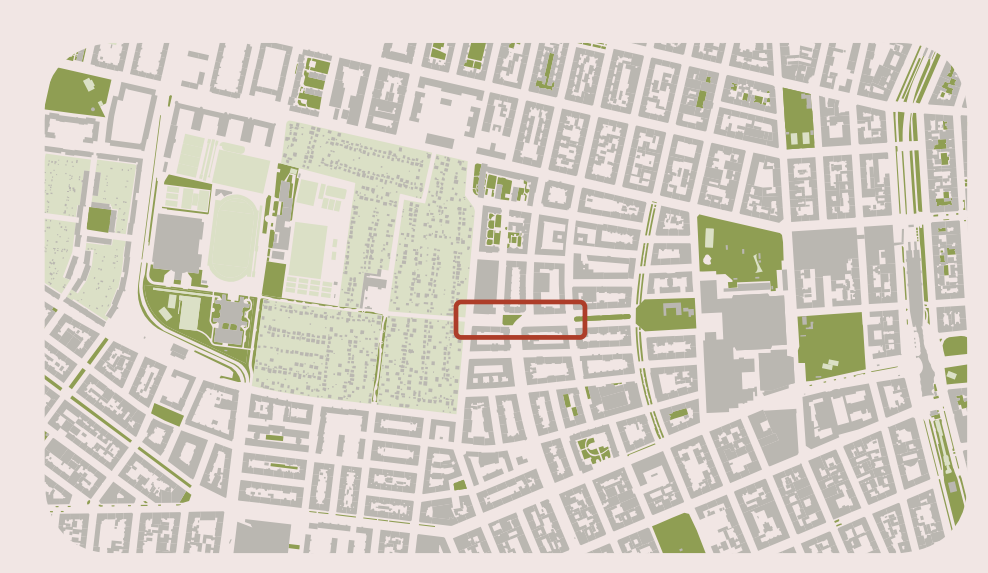
Projektgebiet



Teil der „Gürtelbanane“
 Das Projektgebiet – die Guntherstraße – befindet sich im 15. Wiener Gemeindebezirk und liegt somit inmitten der „Gürtelbanane“. Dabei handelt es sich um ein Gebiet, das aus mehreren Gründen besonders vom Klimawandel betroffen ist und daher einen erhöhten Handlungsbedarf aufweist.

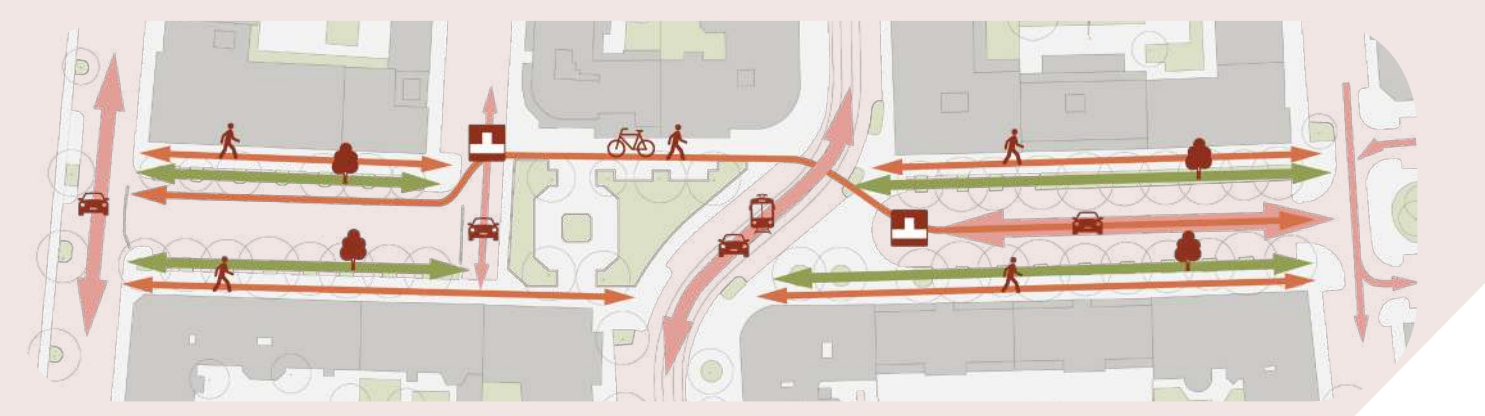
Grünflächen

In fußläufiger Umgebung des Projektgebiets sind einige Grünflächen vorhanden. Allerdings handelt es sich bei einem Teil dieser um nicht öffentlich zugängliche, wie beispielsweise dem angrenzenden Kleingartenverein Zukunft auf der Schmetz.



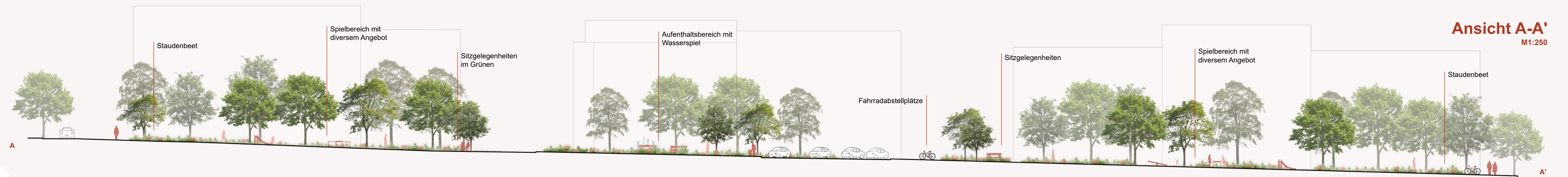
Guntherstraße

Die Guntherstraße ist geprägt durch lineare Strukturen der Baumreihen. Ein Großteil der Fläche ist versiegelt und wird in Form von Fahrbahn und Parkplätzen von Autos in Anspruch genommen, weshalb der Platz für Fußgänger*innen und andere Nutzungen reduziert ist.



Konzept

Durch die Umgestaltung als Gartenstraße soll der gesamte Straßenfreiraum für die Menschen sowohl nutz- als auch erlebbar gemacht werden. Hierfür wird eine neue Struktur umgesetzt, die charakteristisch für den neuen Freiraumtyp ist. Innerhalb dieser Strukturen finden sich die einen Garten kennzeichnenden Qualitäten, wodurch der umliegenden Bevölkerung Zugang und Nutzung eines Fleckerl Gartens ermöglicht wird.

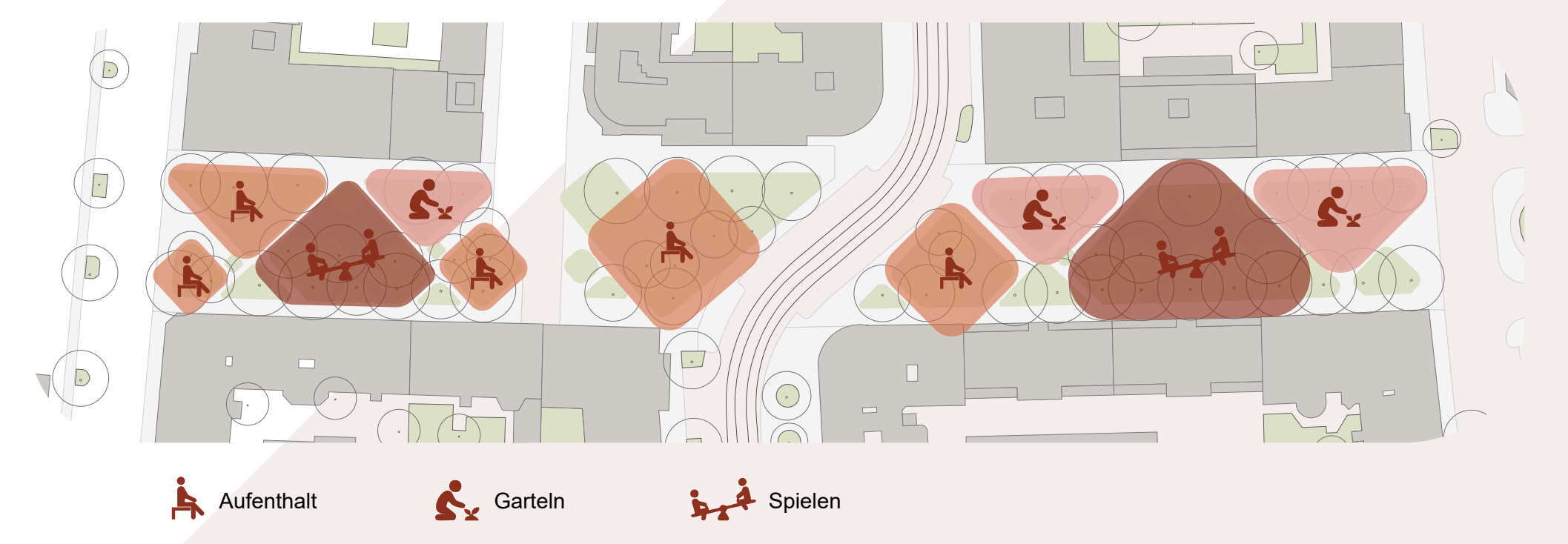


Ansicht A-A'
M1:250

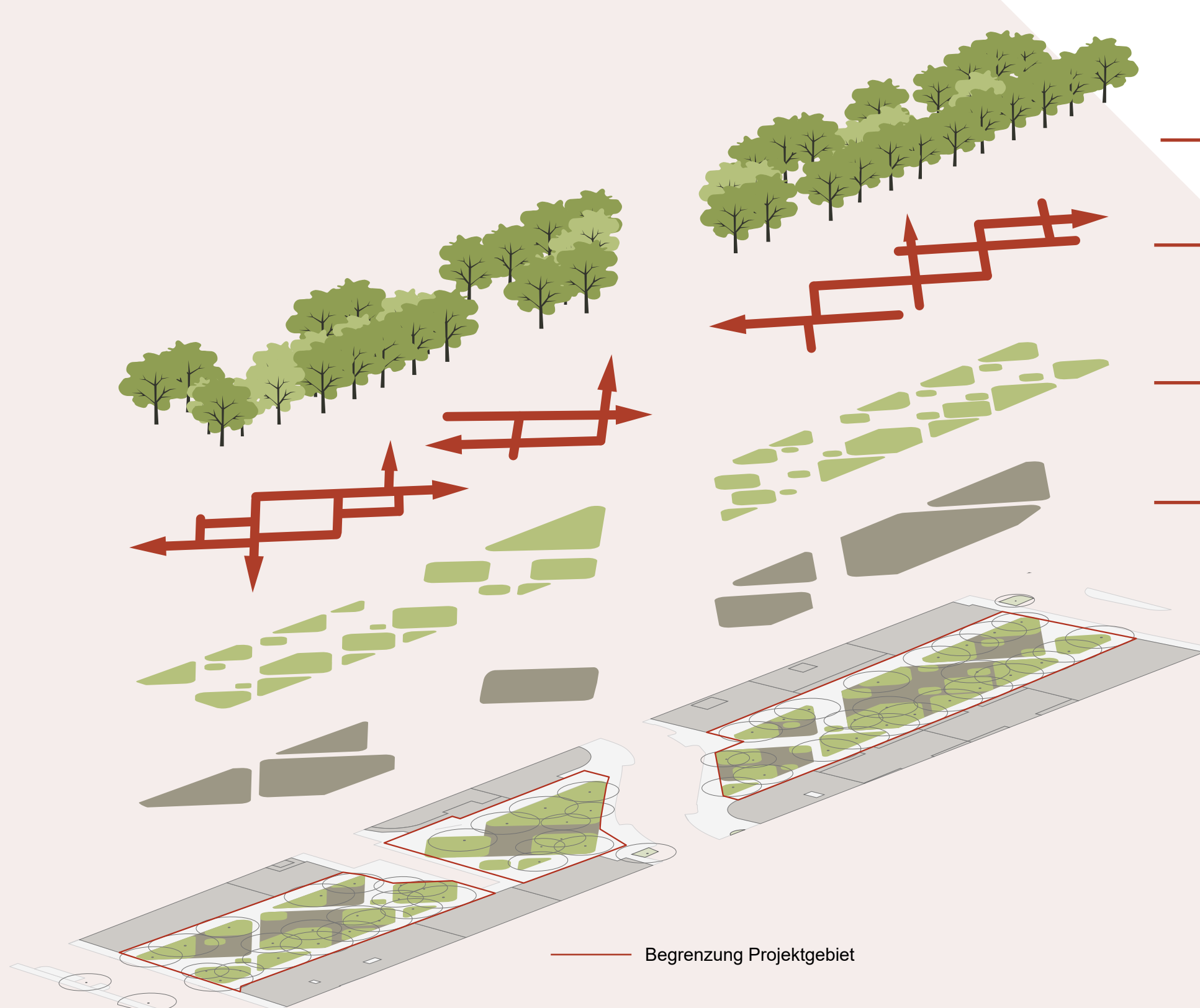
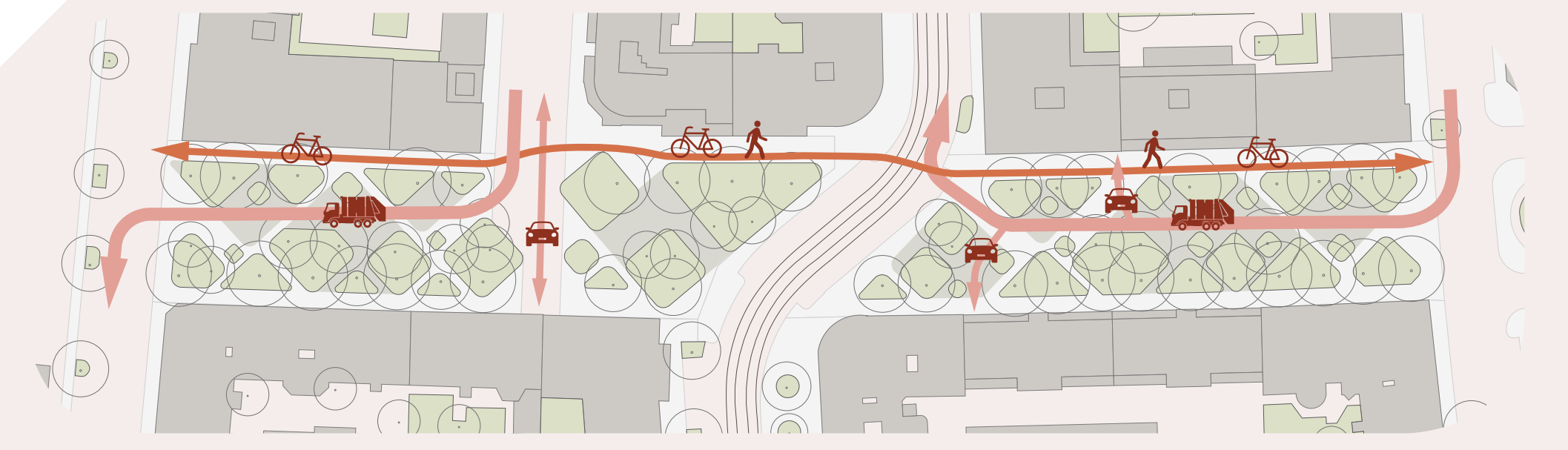


Grundriss
M1:250

Nutzungskonzept



Verkehrskonzept




Begrenzung Projektgebiet

Überschirmungsgrad 60%
 Ergänzung der Bestandsbäume durch stadtklimafitte Straßenbäume:
Acer monspessulanum
Fraxinus angustifolia 'Raywood'
Styphnolobium japonicum



Vernetzende Wegverbindungen
 Die neuen Wegstrukturen sorgen für eine Aneignung der gesamten Straßenfläche, indem sie in die Mitte leiten. Ein Teil der Wege weist Asphaltoberflächen auf und ermöglicht so eine barrierefreie Erschließung sowie eine Einbindung in die Umgebung.



Begrünungsgrad 40%
 Der für Gartenstraßen vorgegebene Begrünungsgrad wird durch die Schaffung eines diversen Grünflächenangebots erreicht. Hierzu zählen Staudenbeete, Spielwiesen und Beete zum Gartein für Anrainer*innen.



Re-Use von Pflastersteinen ~750 m²
 Die vor Ort vorhandenen Pflastersteine werden wiederverwendet, um die neuen Strukturen der Gartenstraße zu verstärken, Aufenthaltsbereiche zu schaffen und um gleichzeitig für Entschleunigung zu sorgen.



Ansicht B-B'

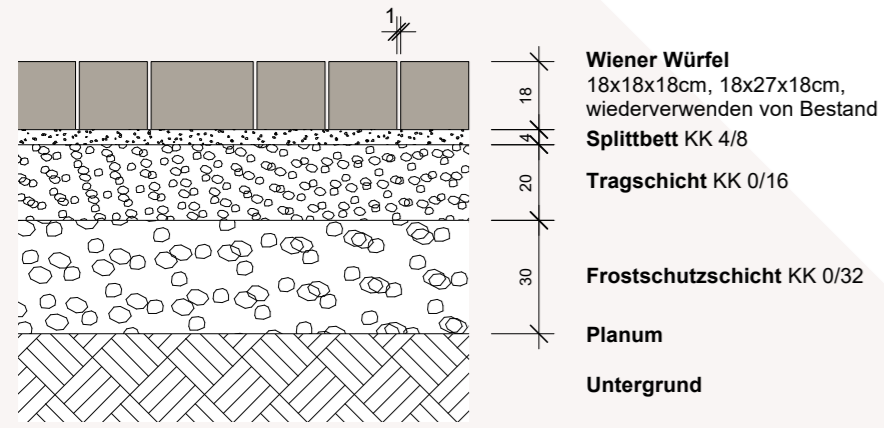
M1:100



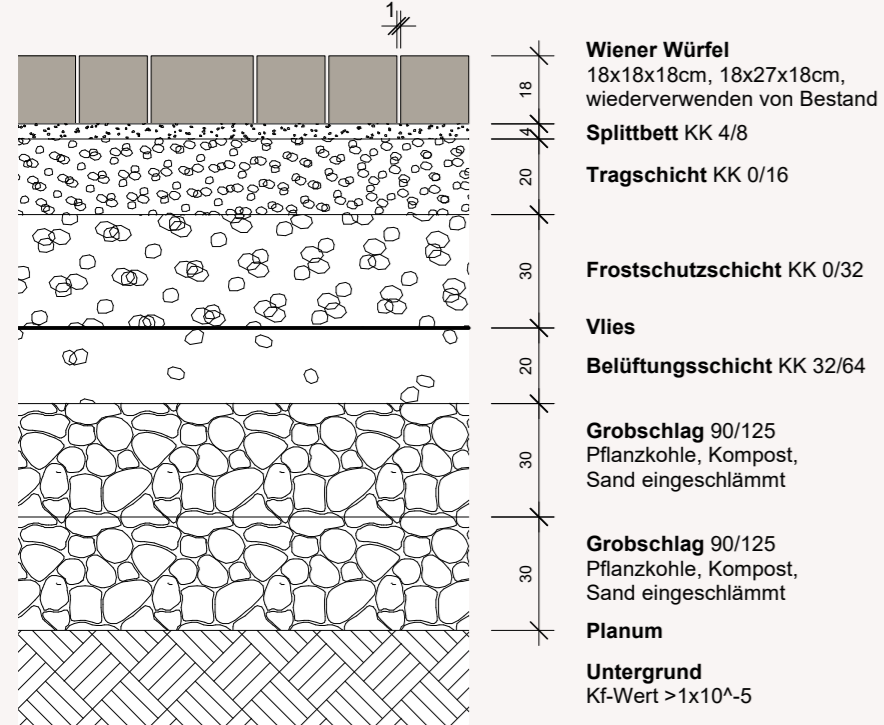
B Geh- und Radweg Beet zum Gartein Pflasterfläche Spielwiese Weg Wiese Gehweg B'

Aufbauten befestigt

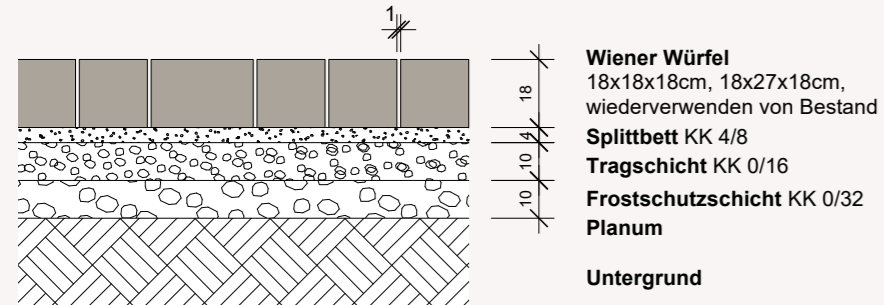
M 1:20



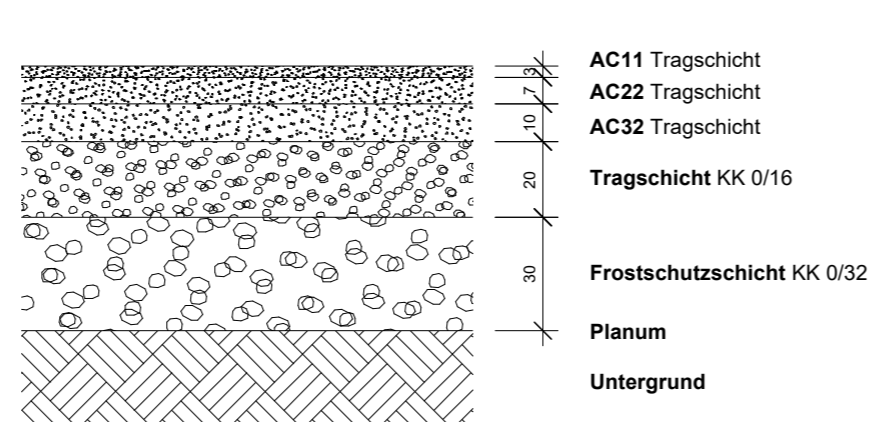
AB01 - Pflaster Wiener Würfel
befahrbar



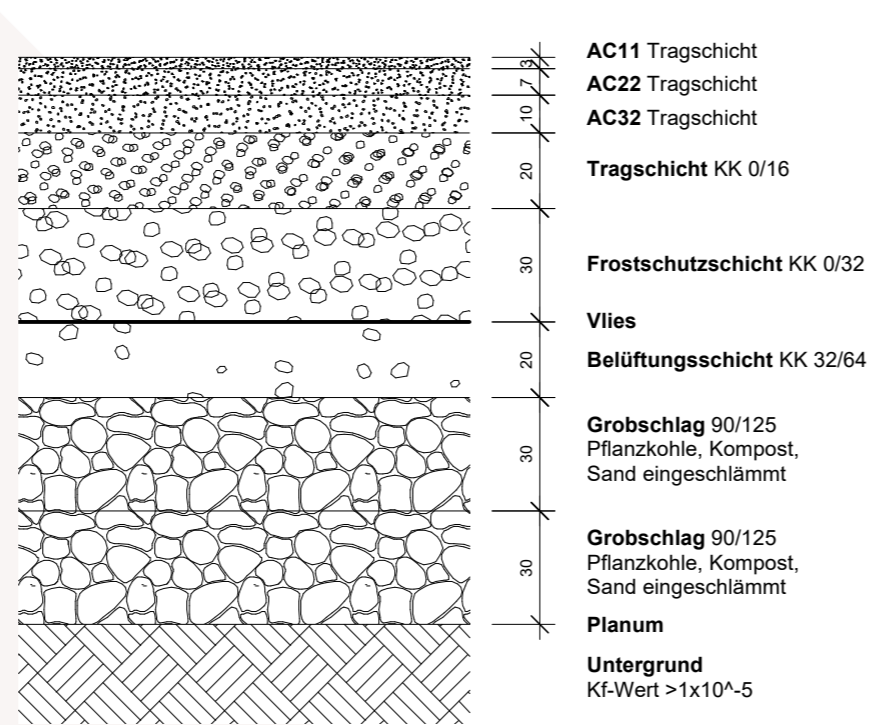
AB02 - Pflaster Wiener Würfel auf Schwammstadt
befahrbar



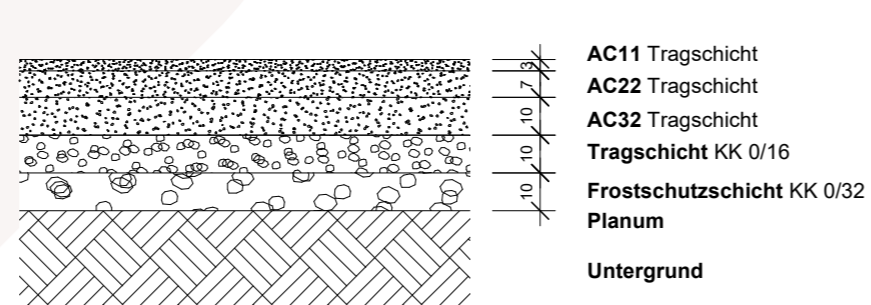
AB03 - Pflaster Wiener Würfel
begebar, nicht befahrbar



AB04 - Asphalt
befahrbar



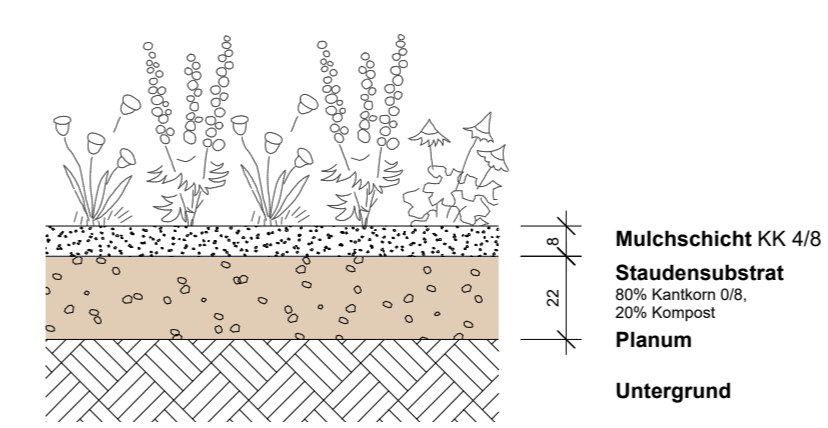
AB05 - Asphalt auf Schwammstadt
befahrbar



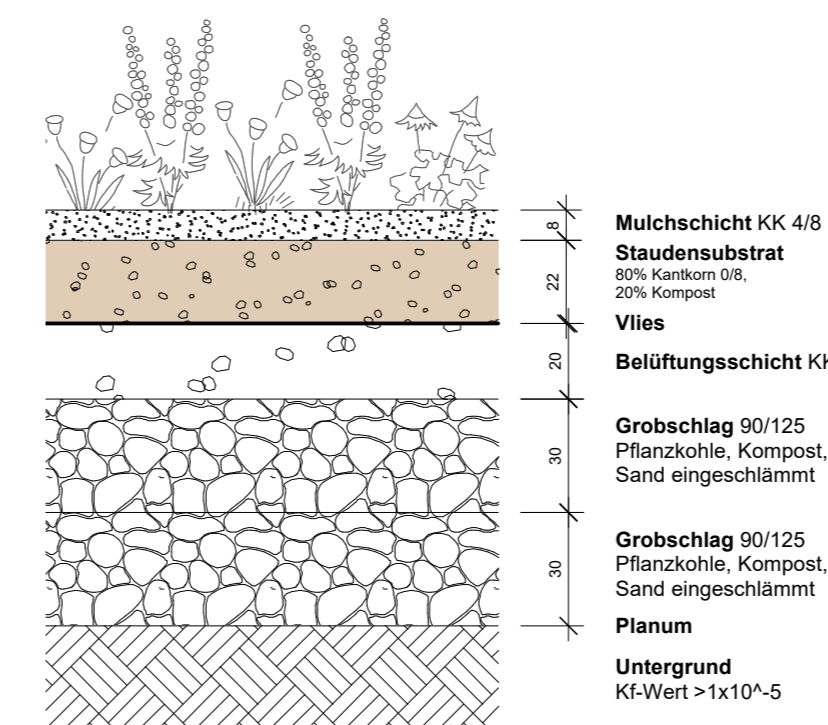
AB06 - Asphalt
begebar, nicht befahrbar

Aufbauten unbefestigt

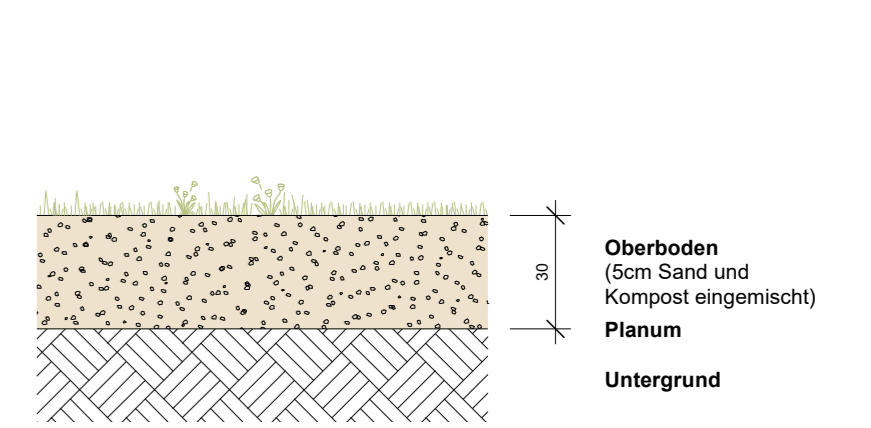
M 1:20



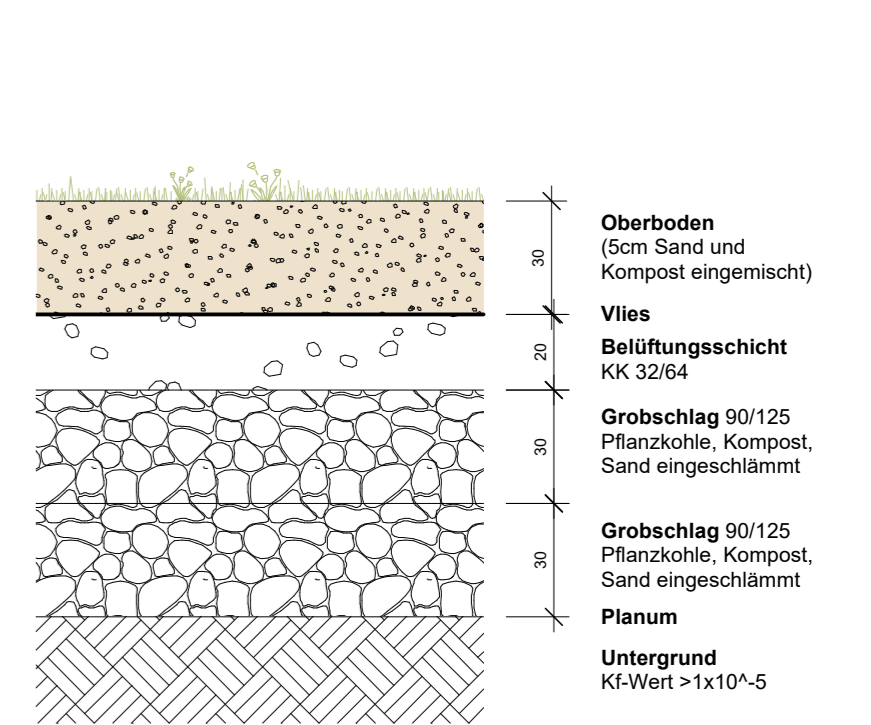
AU01 - Staudenbeet



AU02 - Staudenbeet auf Schwammstadt



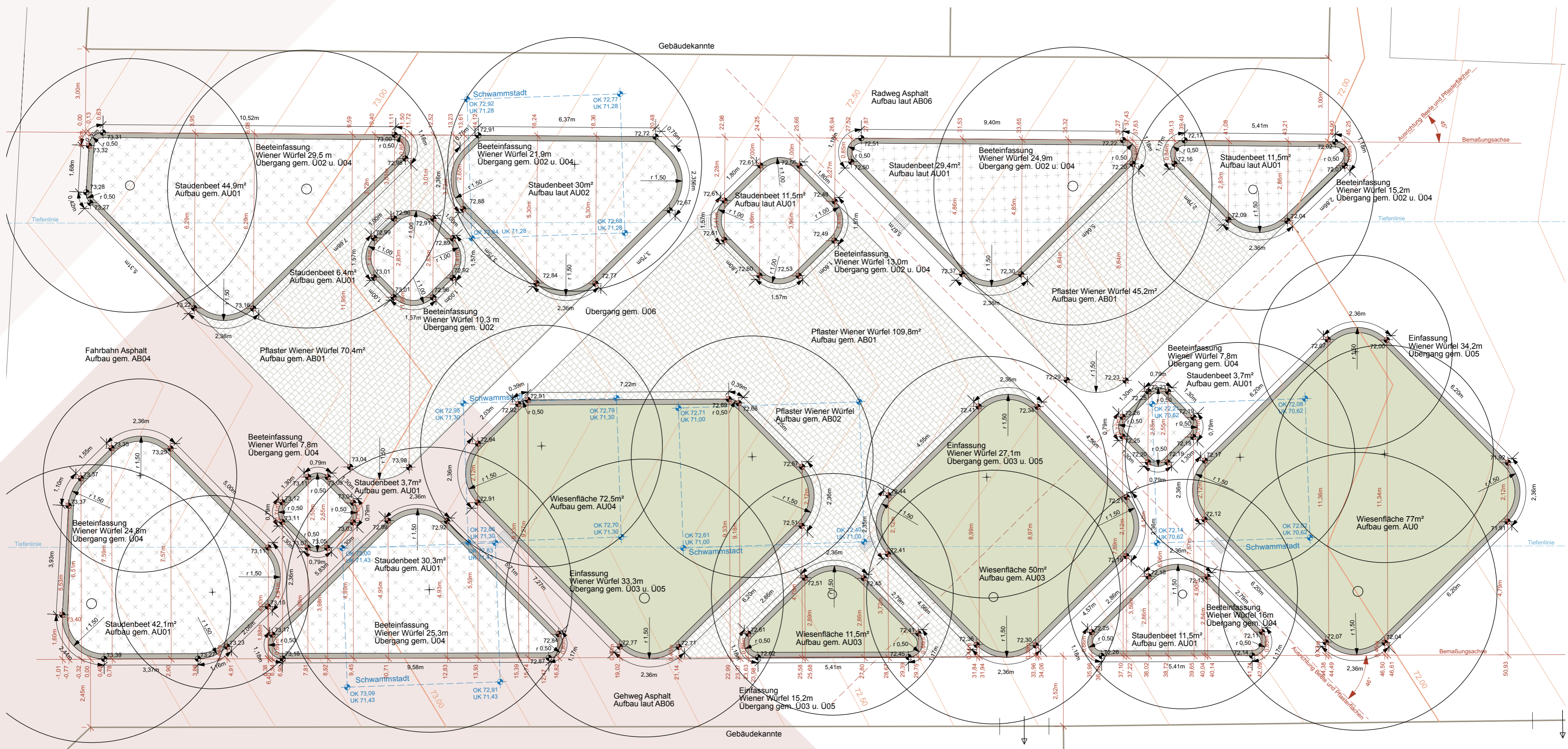
AU03 - Wiesenfläche




AU04 - Wiesenfläche auf Schwammstadt

Ausschnitt Ausführungsplan

M 1:100



- Legende**
- Staudenbeet
 - Beet zum Garteln
 - Wiesenfläche
 - Pflaster Wiener Würfel
 - Asphalt
 - Schwammstadt
 - Bestandsbaum
 - Neupflanzung

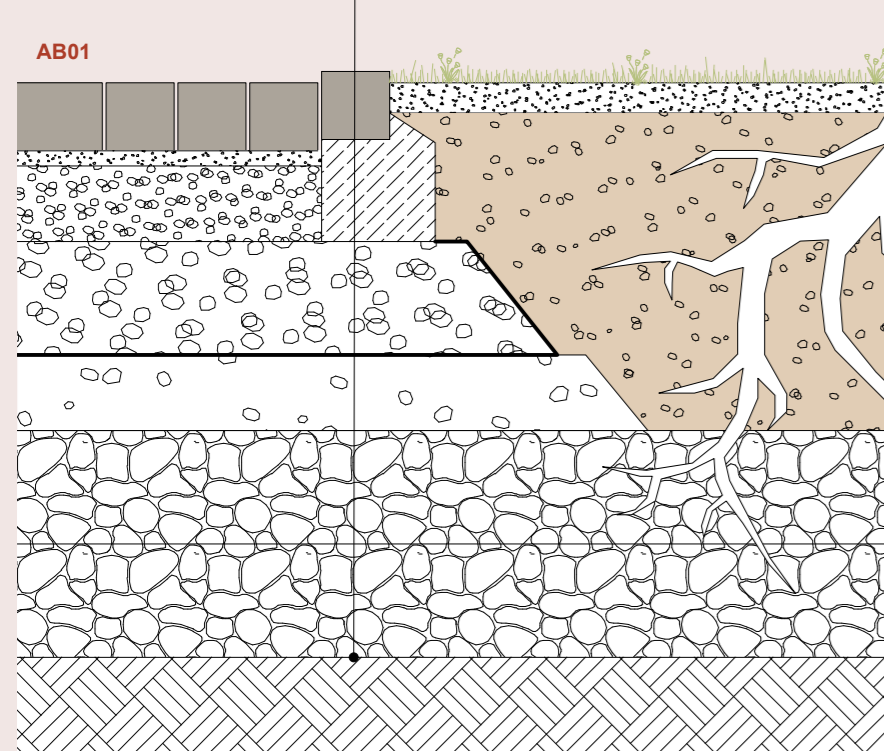


Übergänge

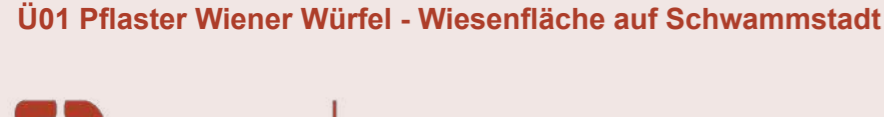
M 1:20



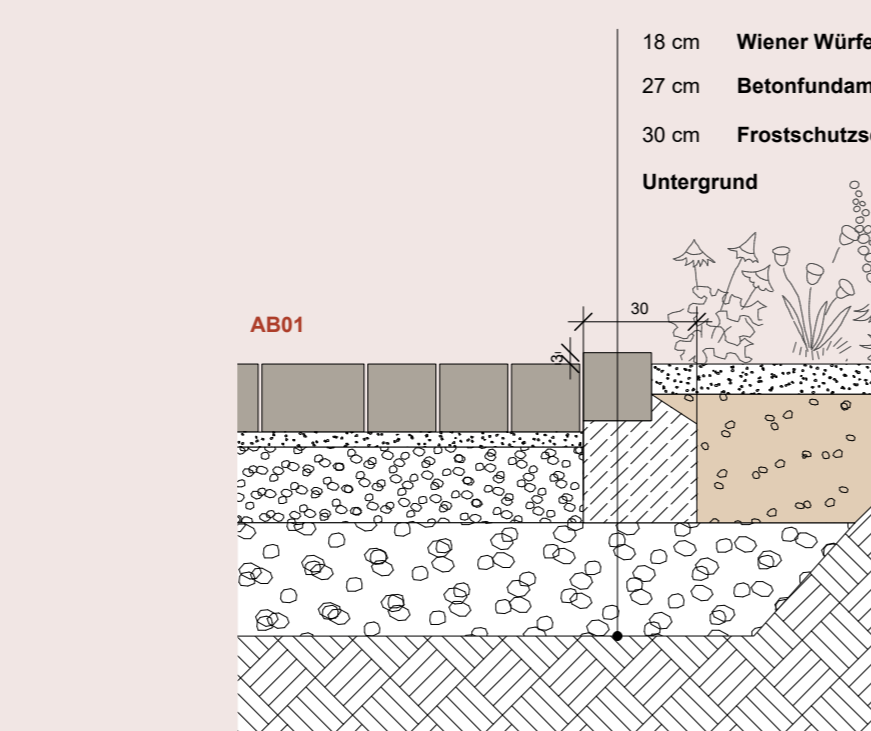
Ü01 Pflaster Wiener Würfel - Wiesenfläche auf Schwammstadt



Ü02 Pflaster Wiener Würfel - Staudenbeet



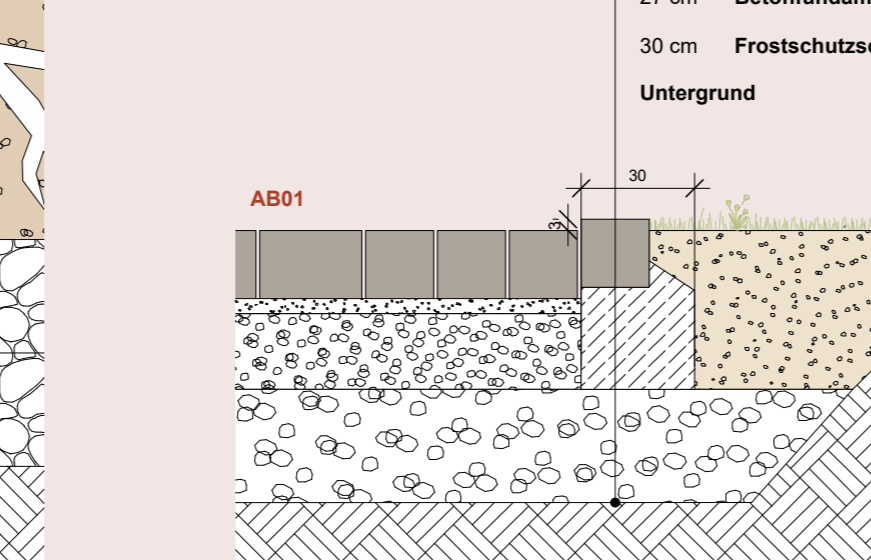
Ü03 Pflaster Wiener Würfel - Wiesenfläche



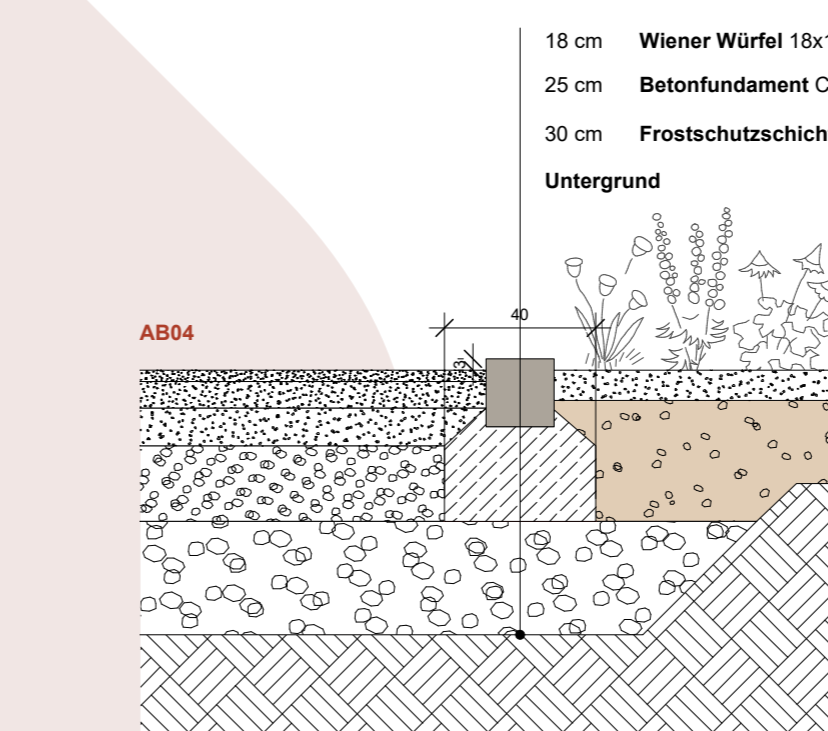
Ü04 Asphalt - Staudenbeet



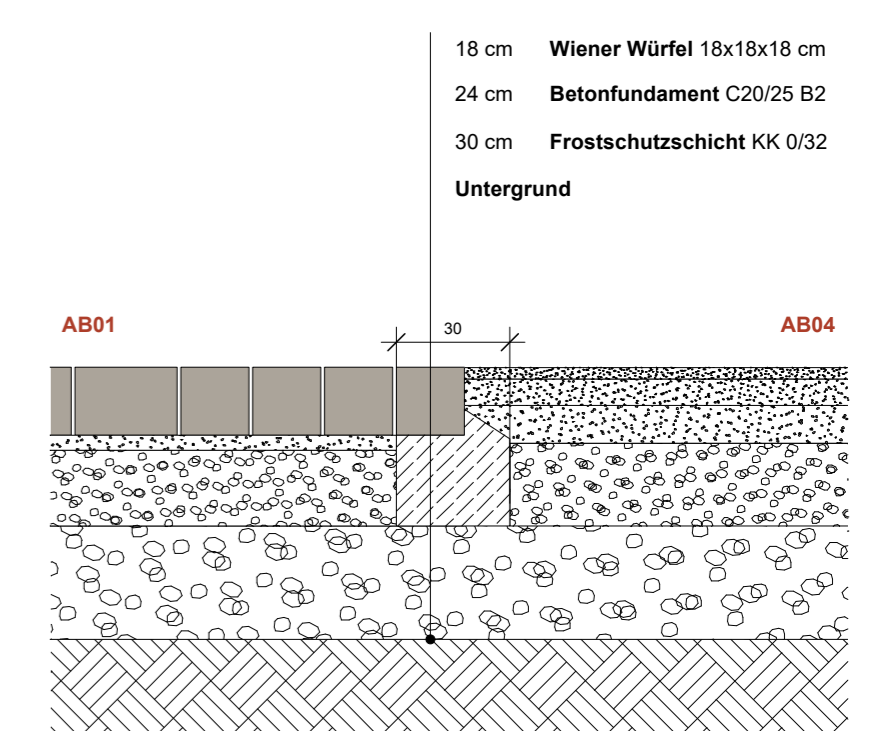
Ü05 Asphalt - Wiesenfläche



Ü06 Pflaster Wiener Würfel - Asphalt



Ü07 Pflaster - Tiefenlinie - Pflaster



Ü08 Pflaster - Tiefenlinie - Pflaster