


EIN KREISVERKEHR FÜR MENSCHEN

Abseits des Verkehrs entsteht ein Ort für Menschen. Eine große Grünfläche, viele Bäume und ein Teich bilden einen Park mit hoher Aufenthaltsqualität. Wege führen von der einen Seite zur anderen, von Haltestelle zu U-Bahn Station oder als Spaziergang im Kreis herum.

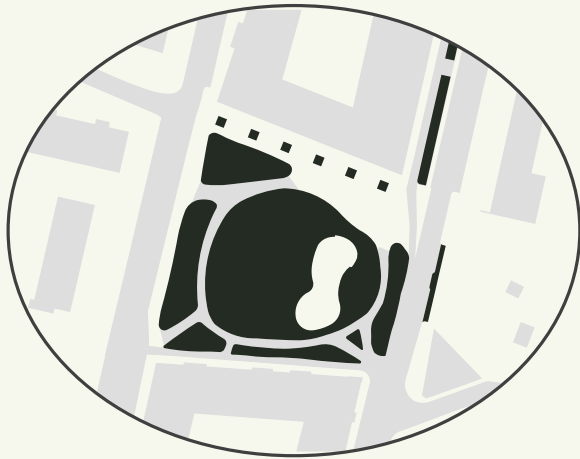


Blick nach Osten



Eine kreisförmige innere Erschließung in Anlehnung an einen Kreisverkehr ermöglicht kurze Verbindungswege zwischen wichtigen Zielen und gleichzeitig einen Spazierweg. Der Ausgang der U-Bahn Station Kenderlerstraße wird über einen direkten Weg mit der gleichnamigen Straßenbahnhaltestelle verbunden, um die Orientierung zu erleichtern. Gleichzeitig schafft die Kreisform eine große, zentrale Grünfläche. Eine Vielzahl unterschiedlicher Laubbäume spenden als grünes Dach Schatten.

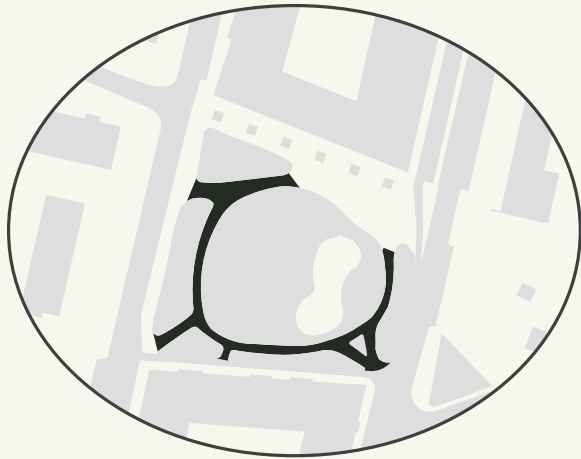
Zentrum der Grünfläche bildet ein kleiner Teich. So wird der Stadtteil Breitensee seinem Namen gerecht und bekommt 150 Jahre nach der Trockenlegung wieder einen See. Sitzplätze am Ufer und Trittsteine durch den Teich machen ihn erlebbar. Eine Mischung aus fest verbauten und frei beweglichen Sitzelementen schafft Möglichkeiten zum Aufenthalt. Der Platz vor dem U-Bahn Ausgang bleibt erhalten und geht fließend in den Park über. Der Radweg wird über die ehemalige St.-Gothart-Straße und entlang der Huttengasse geführt, um Konflikte vorzubeugen.



Grünflächen



Radweg



Wegsystem

