

STADTPLATZ MÜRZZUSCHLAG 2.0

Erhalten, Transformieren, Stärken

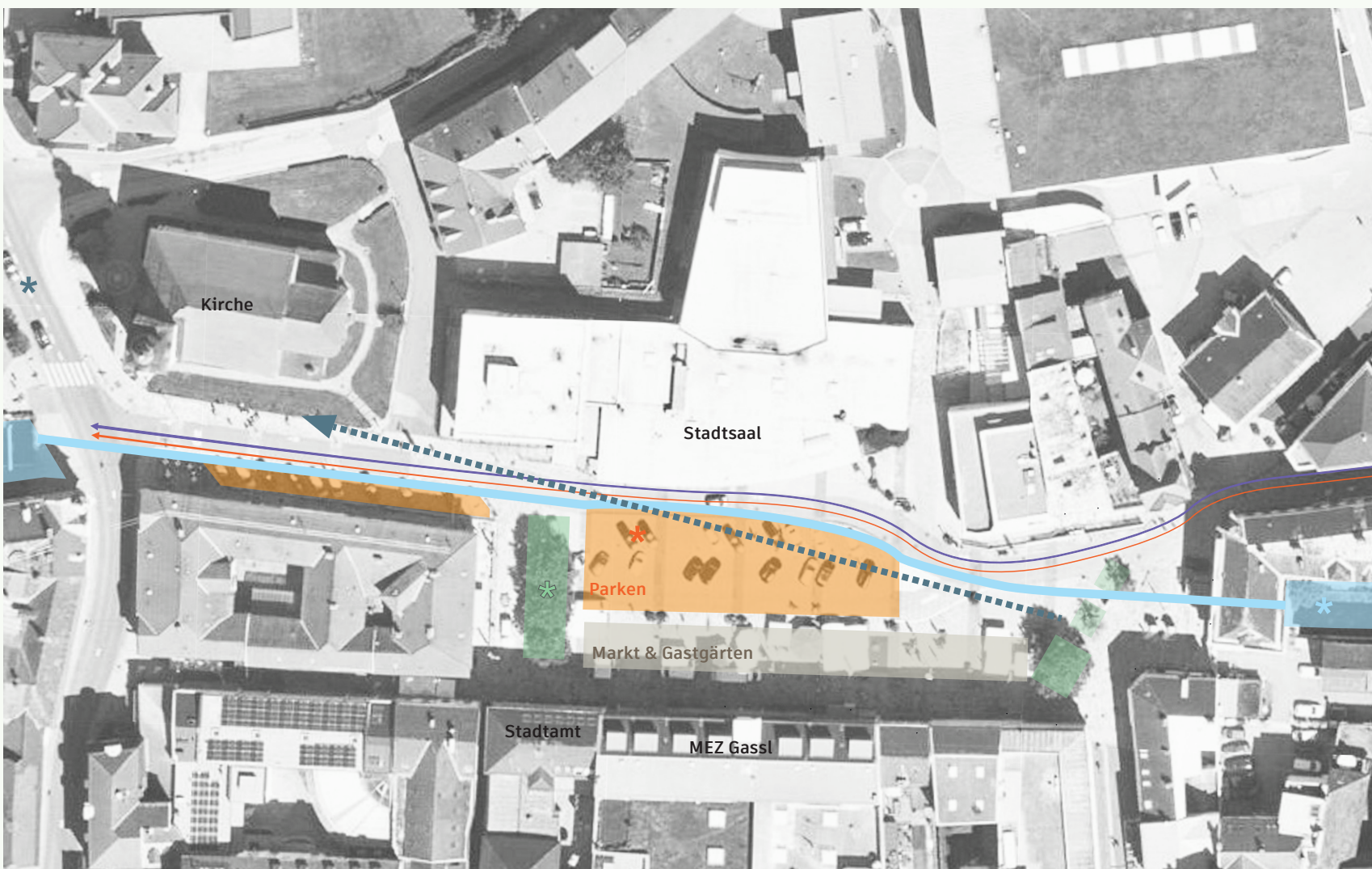
Die Kleinstadt Mürzzuschlag ist ein Angelpunkt der Tranformationslandschaft Semmering(bahn). Der Bau des Semmering-Basistunnels, der die UNESCO-Welterbe Semmeringbahnstrecke um eine moderne Hochleistungsinfrastruktur ergänzt, rückt die Stadt räumlich und wirtschaftlich näher an den Großraum Wien und Graz heran. Das eröffnet neue Perspektiven für Mürzzuschlag.

Die Transformation in Großräumen erfordert auch Änderungen in Kleinräumen. Der Stadtplatz repräsentiert die Stadt und bedarf daher in diesem Kontext eine genaue Betrachtung und Umgestaltung.

Ziel dessen ist es, den Ort aufzuwerten und den neuen Gegebenheiten gerecht zu werden, indem Qualitäten erhalten und gestärkt und Schwächen transformiert werden.



BESTANDSANALYSE




M 1:5000

Unterirdischer **Fröschnitzbach**
Autodominiert

Vitales **Platanen-Trio**
Freie, attraktive **Sichtachse**

M 1:1000



GESTALTUNGSKONZEPT

Vorhandene Freifläche erhalten
Verkehr/Parkraum transformieren
Multifunktionalität stärken

Freie Mitte

Baumbestand erhalten
Mikroklima transformieren
Gastgärten stärken

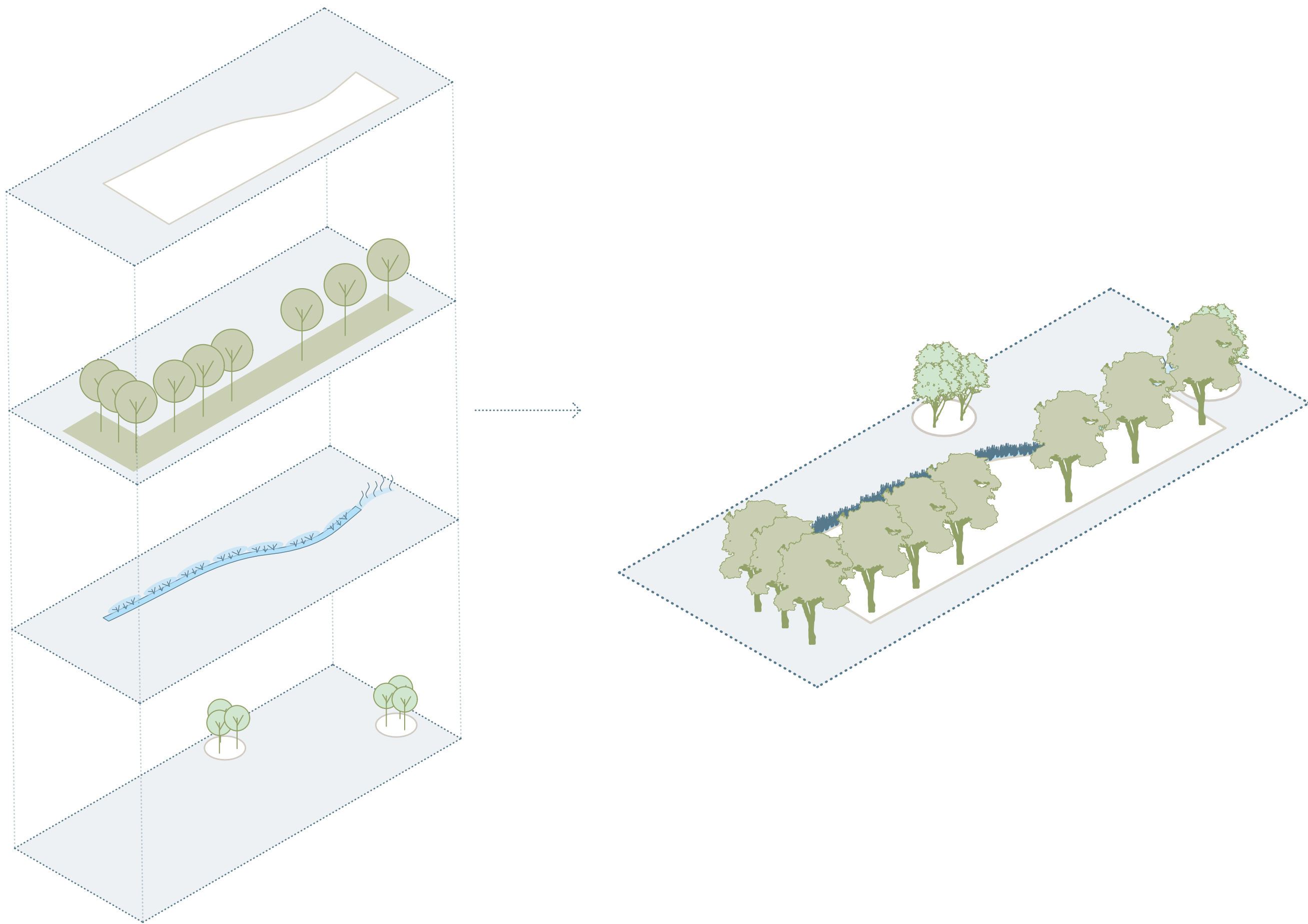
Grüner Rahmen

Aufenthaltsqualität transformieren
Wahrnehmung des Fröschnitzbachs
& Sichtbeziehungen stärken

Blaues Band

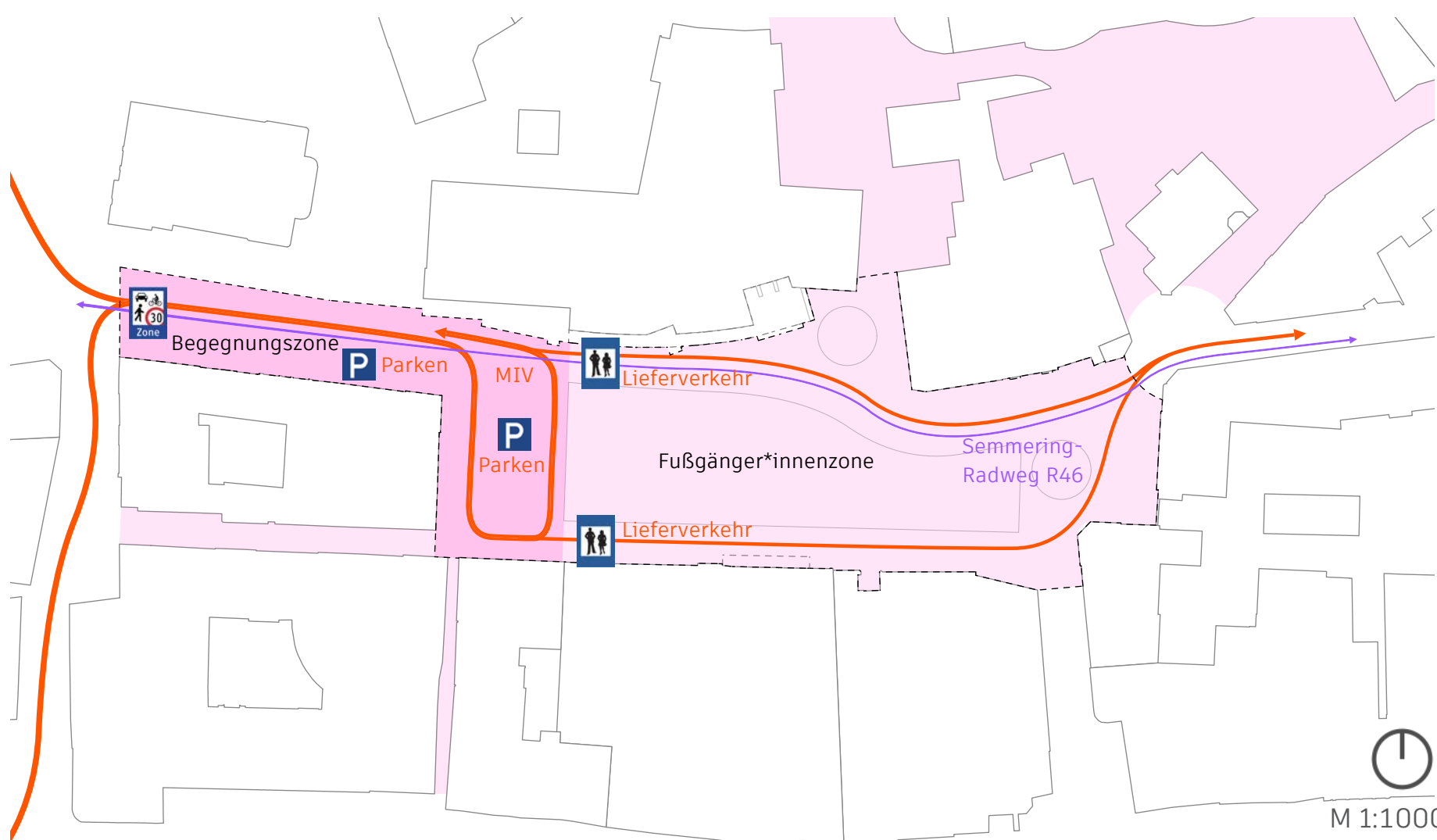
Konsumfreie Aufenthaltsbereiche erhalten
Aufenthaltsqualität transformieren
Wahrnehmbarkeit der Freifläche stärken

Randinseln



VERKEHRSKONZEPT

Das Zu- & Abfahren des Stadtplatzes ist für den MIV ausschließlich im Westen über eine Begegnungszone möglich. In diesem Bereich befindet sich eine reduzierte Anzahl an PKW-Stellplätzen (neun Stellplätze, davon drei barrierefrei. Zudem bleiben die Stellplätze gegenüber der Kirche erhalten). Ab Höhe des MEZ Gassl bzw. des Restaurants Winkler ist der Stadtplatz als Fußgänger*innenzone ausgewiesen und darf somit nur von Berechtigten befahren werden. Durch diese Maßnahmen soll der MIV reduziert und die Aufenthaltsqualität maßgeblich verbessert werden.



M 1:1000

This architectural site plan illustrates a public square with a central paved area and a winding green path. The plan includes the following elements:

- Central Area:** A large paved square with a central 'Freie Mitte' (Free Middle) area featuring a 'Wassergebundene Decke' (water-bound deck) and 'Mobile Sessel' (mobile chairs). A 'Markt' (market) area with stalls is located near the center.
- Green Path:** A winding path labeled 'Blaues Band' (Blue Band) runs through the square, bordered by 'Natursteinplatten' (natural stone plates) and 'Staudenmischpflanzung' (perennial mixed planting). The path includes a 'Sitzbank' (seating bench) and an 'Übergang' (transition).
- Plantings:** Several large trees are planted, including 'Platanus hispanica' and 'Carpinus betulus'. A 'Grüner Rahmen' (green frame) is formed by trees along the bottom edge.
- Buildings and Surroundings:** The square is bordered by various buildings, including 'Hotel Winkler', 'Restaurant Winkler', 'Stadtsaal', 'Optiker Hartlauer', 'Trafik Tanja Ratajc', 'Raiffeisen Bank', 'Optiker Wutscher', 'Ebock Fahrradgeschäft', 'WKO', 'Rössler Juwelier', 'Bäckerei Köck', 'Pizzeria Schababack', 'MEZ Gassl', 'Unimarkt', 'Behörde Murzzuschlag', 'Mode Fuchs', 'Döllner Optiker', 'Dantes Schuhgeschäft', 'Schurz-Farben Farbgeschäft', 'Mießbner Fußpflege', 'Neuroth Hörgeräteakustiker', 'Steirisch Pub Bar', and 'Gastgarten'. A 'Fahrrad-abstellplätze' (bicycle parking) area is located near the bottom left.
- Other Features:** A 'Wasserspiel' (water play) area is located near the bottom right. A 'Randinsel' (edge island) with a 'Wassergebundene Decke' is also present.

BEPFLANZUNG

Grüner Rahmen & Randinseln



Platanus hispanica

Mächtige, hohe Krone
Trocken - frisch, sehr anspruchslos
Anpassungsfähiger, schnitt-, trockenheit- & Hitzeverträglicher Straßen-, Park- und Alleebaum
Max. Breite: 15-20 m
Wuchshöhe: 15-30 m

Platanus hispanica ‚Alphens Globe‘

Breitkugelige Krone
Trocken - frisch, sehr anspruchslos
Anpassungsfähiger, schnitt-, trockenheit- & Hitzeverträglicher Kugelbaum für Straße und Garten
Max. Breite: 5-6 m
Wuchshöhe: 5-6 m

MATERIALIEN

Bodenbelag



Natursteinplatten
Granit (Bestand)



Wassergebundene Decke
Farbe Chateau-Beige

Ausstattung

Sitzbänke




Sitzauflage Lärche
Betonfertigteileblock
Farbe Weißzement

Sonnendecks



Belattung Lärche
Stahlunterkonstruktion
Pulverbeschichtung Taubenblau RAL 5014

Übergänge

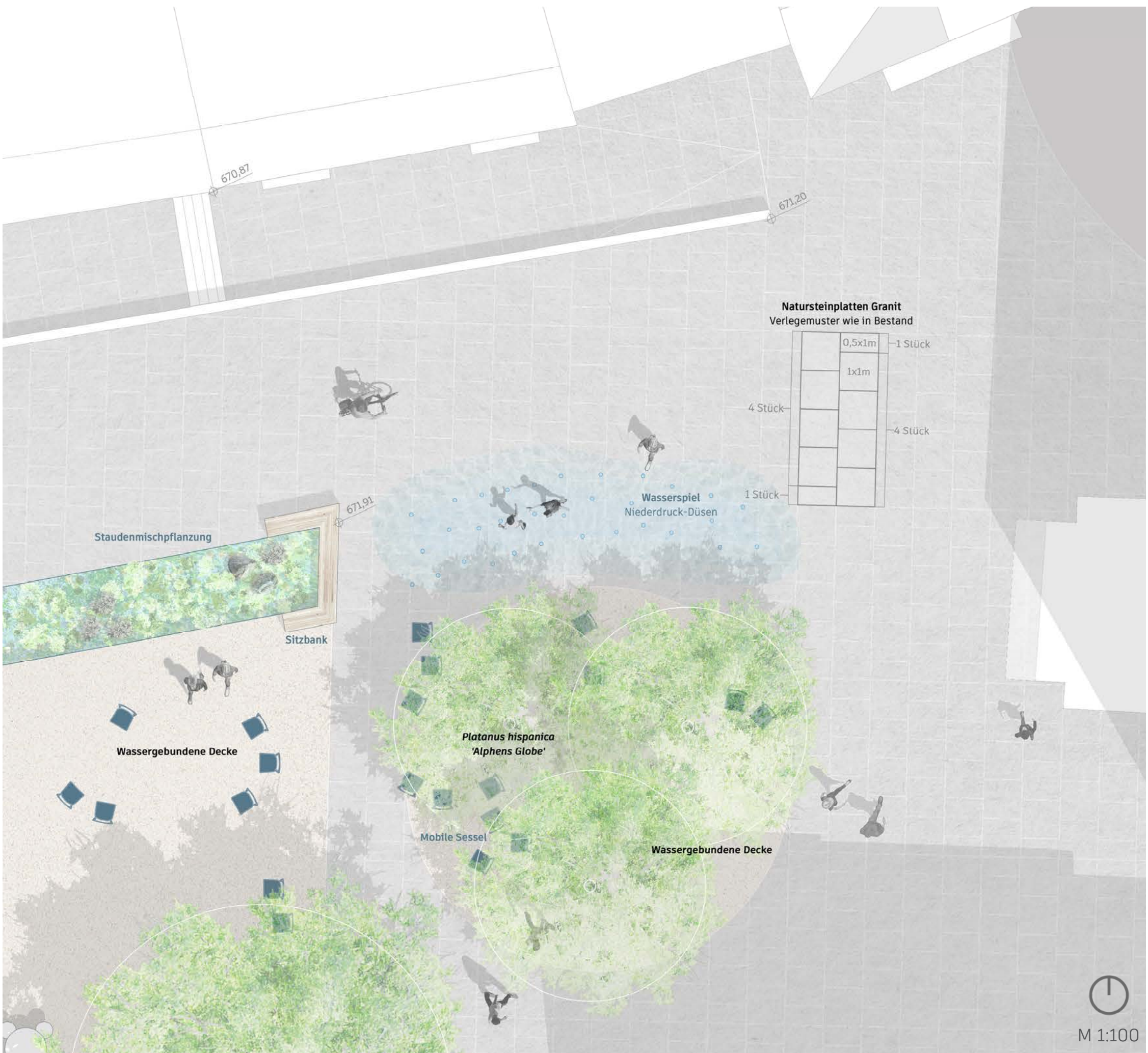


Gitterrost aus Edelstahl
Pulverbeschichtung Taubenblau RAL 5014

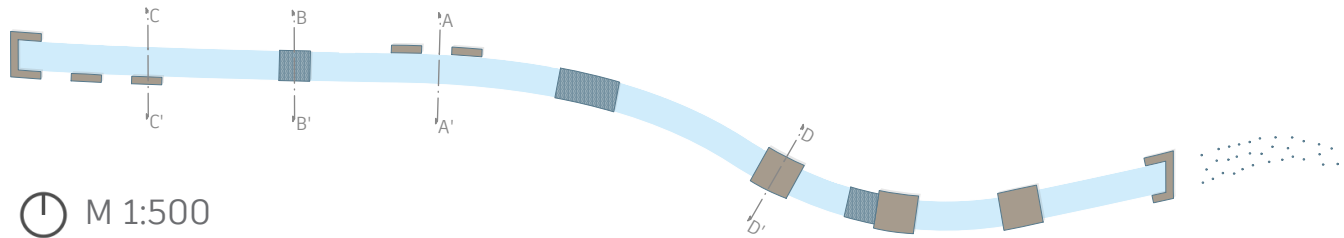
Mobile Sessel



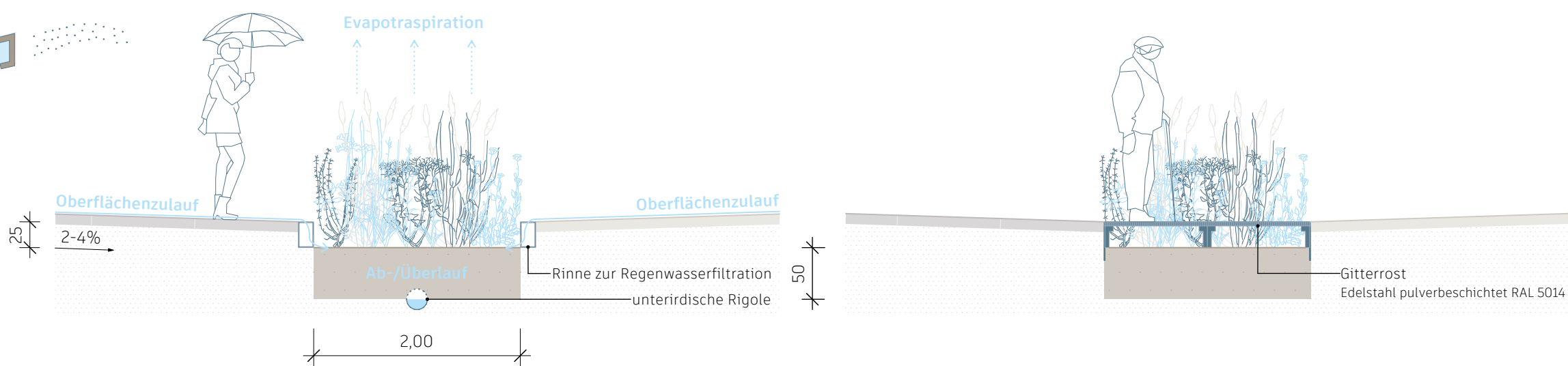
Aluminium
Pulverbeschichtung Pastellblau RAL 5024



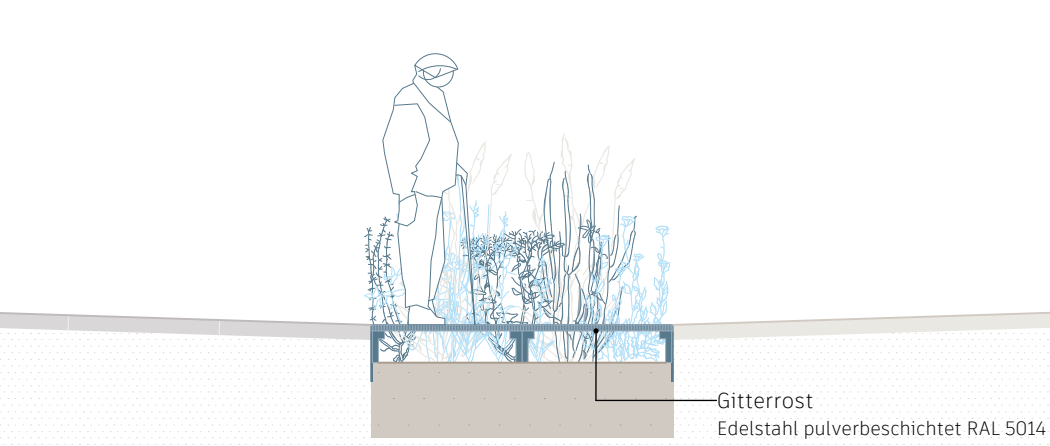
Blaues Band




M 1:500



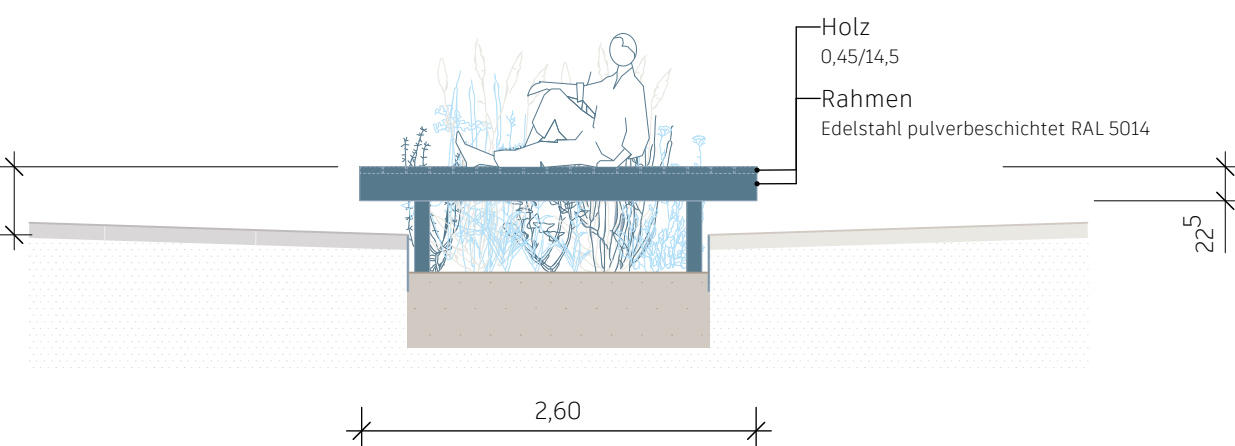
A Entwässerung Verdunstung & Kühlung



B „Brücke“ Überquerung



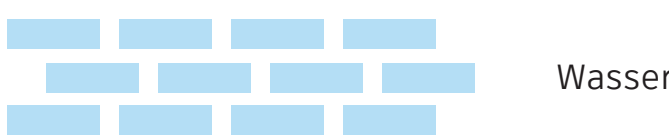
C Sitzelement Erholen



D Sonnendeck Genießen

M 1:50

Staudenmischpflanzung greift Elemente des Fröschnitzbaches auf



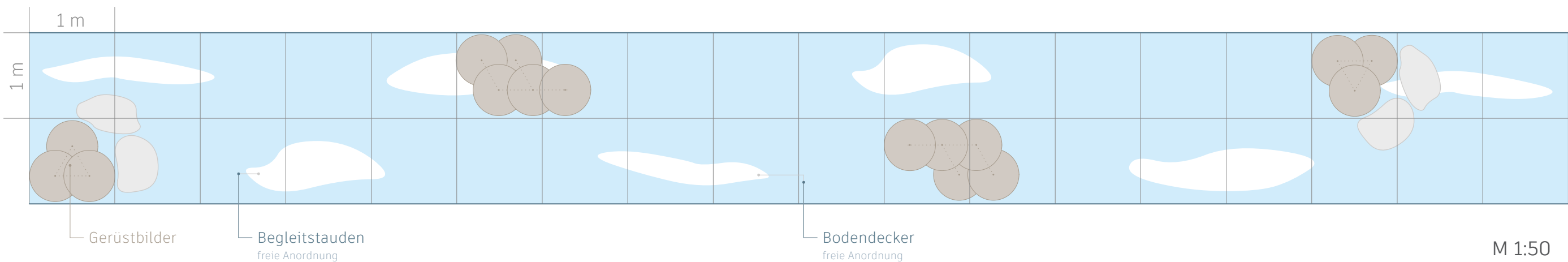
Wasser



Kies



Steine



M 1:50



Zwiebeln



Füllpflanzen



Chionodoxa Forbesii ‚Blue Giant‘
Sesleria caerulea
Tradescantia ohiensis
Allium nigrum
Camossia quamash
Nepeta x faasseni
Allium caeruleum
Veronica longifolia ‚Blue Lagoon‘
Deschampsia cespitosa ‚Bronzeschleier‘
Amsonia orientalis
Geranium Pratense-Hybride ‚Johnson’s Blue‘
Daucus carota
Eryngium planum ‚Blaukappe‘
Cichorium intybus
Liatris spicata ‚Floristan Weiß‘
Echinops ritro ssp. ruthenicus ‚Platinum Blue‘
Eragrostis eliottii ‚Wind Dancer‘
Anaphalis triplinervis ‚Silver Wave‘

